R5 大曲花火大会　渋滞迂回路マップ

お帰りの際のお役立ち情報！

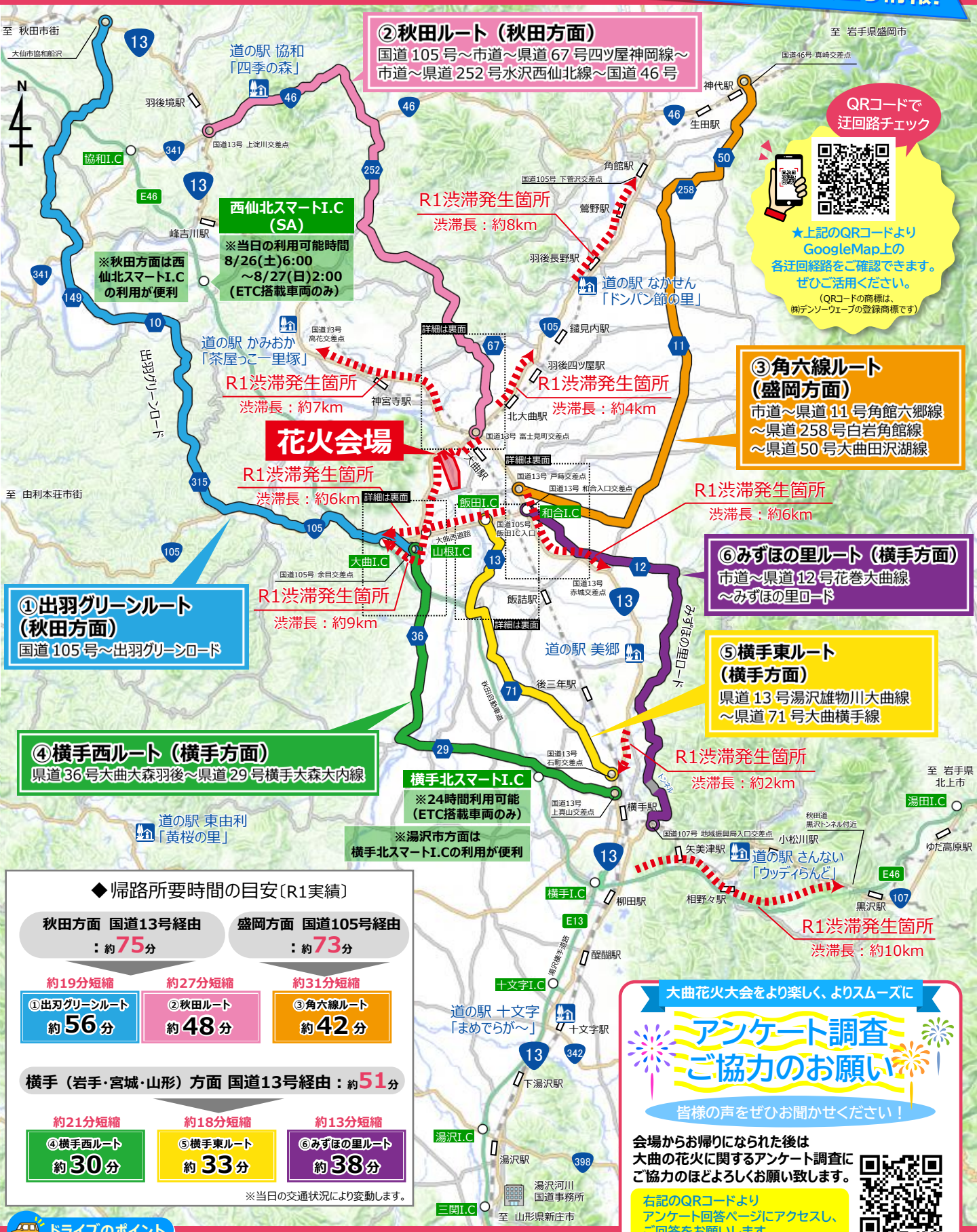

◆帰路所要時間の目安〔R1実績〕

秋田方面　国道13号経由　：約75分

- 約19分短縮　①出羽グリーンルート　約56分
- 約27分短縮　②秋田ルート　約48分

盛岡方面　国道105号経由　：約73分

- 約31分短縮　③角六線ルート　約42分

横手（岩手・宮城・山形）方面　国道13号経由：約51分

- 約21分短縮　④横手西ルート　約30分
- 約18分短縮　⑤横手東ルート　約33分
- 約13分短縮　⑥みずほの里ルート　約38分

※当日の交通状況により変動します。

ドライブのポイント

- 国道の渋滞を避けるためには**「迂回路」の利用**がオススメです！
- 迂回路には目印となる**「案内看板」**が設置され、迷わずに通行が可能です。
- 地図は**「大曲花火大会HP」**でも閲覧できます。

（大曲の花火HP:https://www.oomagari-hanabi.com/）

大曲花火渋滞対策検討会 事務局

大曲花火大会をより楽しく、よりスムーズに

アンケート調査ご協力のお願い

皆様の声をぜひお聞かせください！

会場からお帰りになられた後は
大曲の花火に関するアンケート調査に
ご協力のほどよろしくお願い致します。

右記のQRコードより
アンケート回答ページにアクセスし、
ご回答をお願いします。

アンケートフォームURL ： https://forms.gle/fjNXL2tCXf1uGvUW9
（QRコードの商標は、(株)デンソーウェーブの登録商標です）

アンケート調査実施期間　令和５年（2023年）
8月26日(土)21時～9月3日(日)まで

①出羽グリーンルート（秋田方面）詳細
④横手西ルート（横手方面）詳細

②秋田ルート（秋田方面）詳細

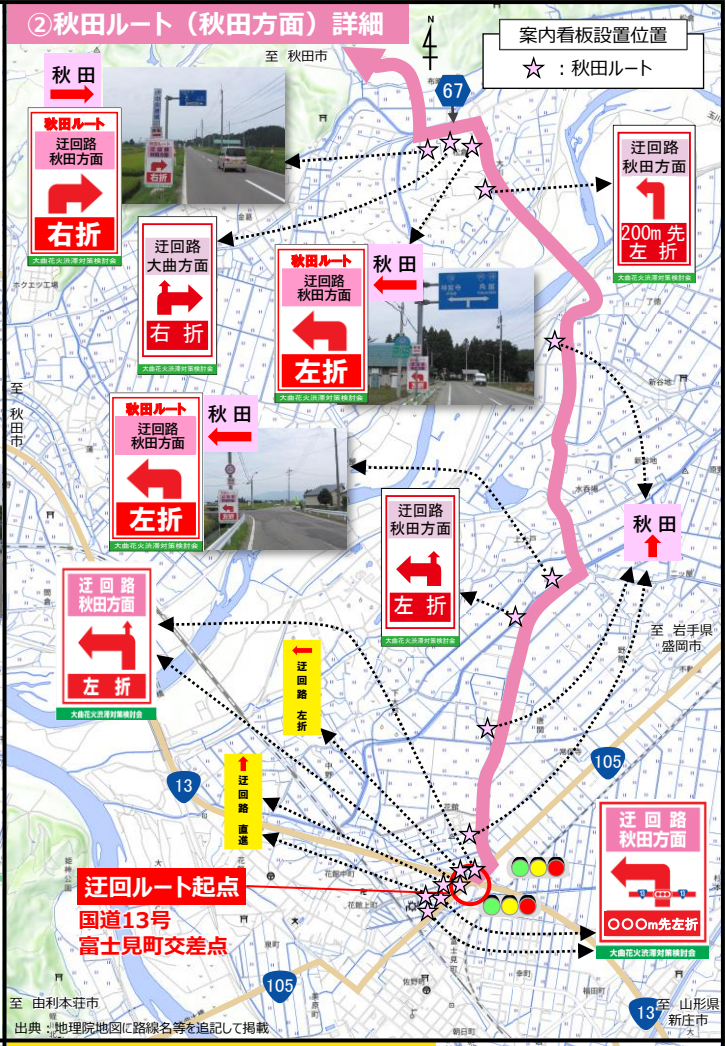

③角六線ルート（盛岡方面）詳細
⑥みずほの里ルート（横手方面）詳細

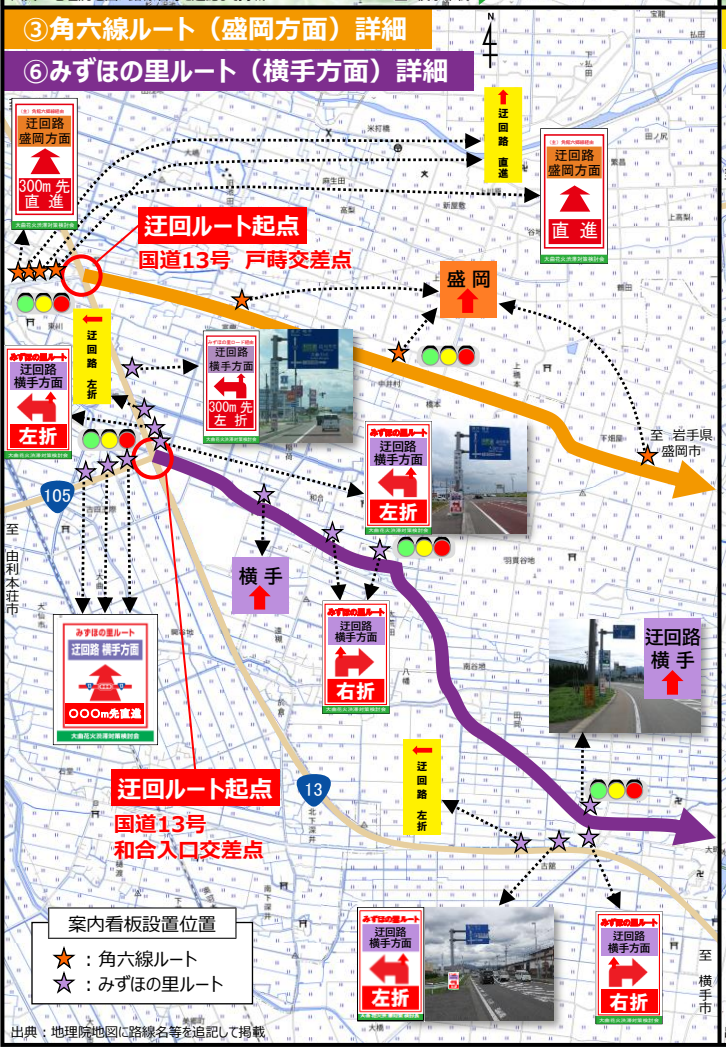

⑤横手東ルート（横手方面）詳細