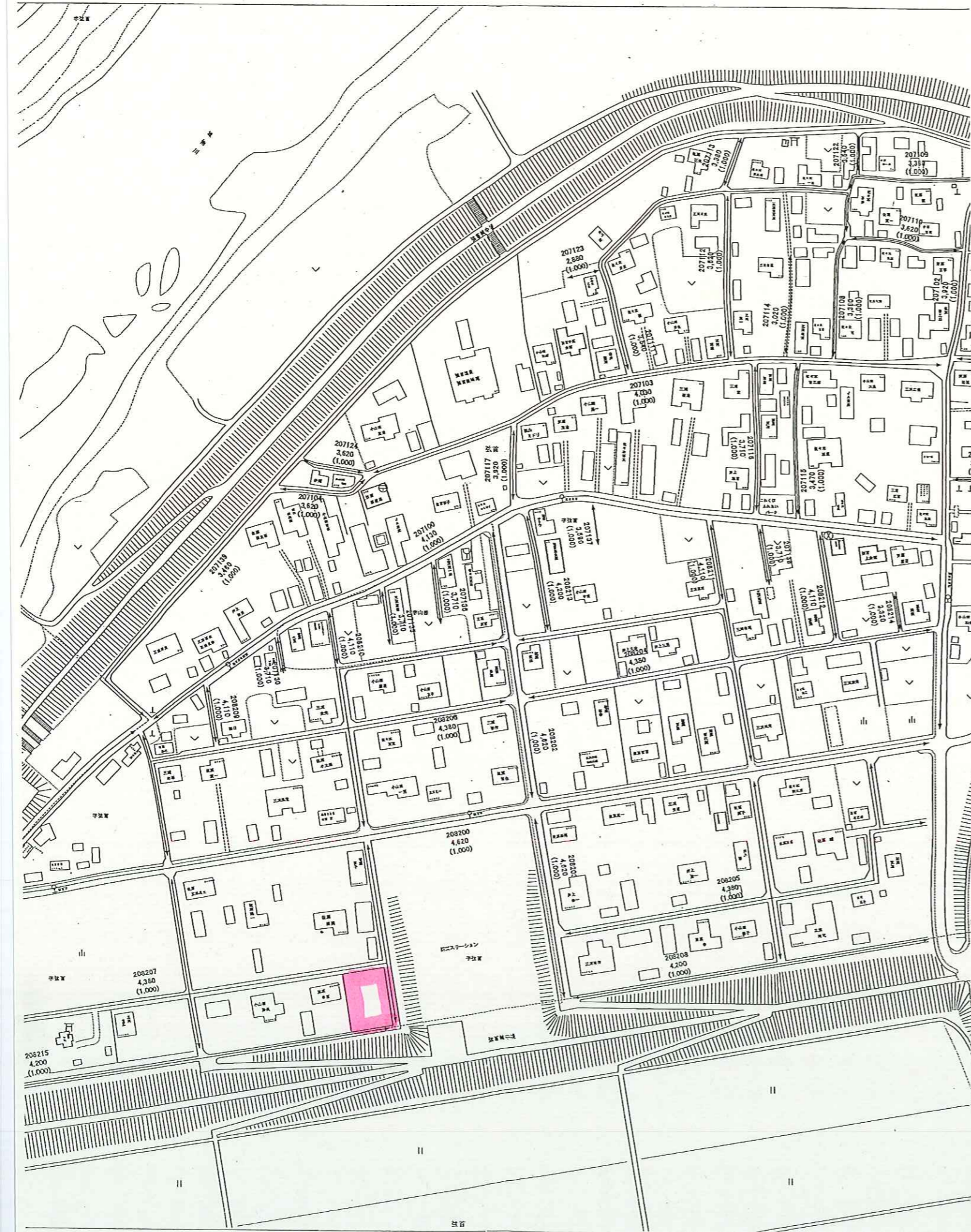
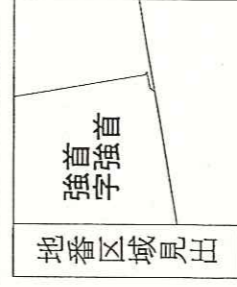


	権利部 所有権	仙北郡西仙北町			平成13年5月24日 第4638号
	権利部 甲区	1 付記1号	買戻特約	平成11年3月11日 第744号	期間 平成10年7月9日から10年間 買戻権者 仙北郡西仙北町
24	表題部	大仙市強首字強首			
		550番74	宅地	730 37	550番21から分筆 〔平成15年4月3日〕
	権利部 所有権	大仙市			平成21年12月24日 第8776号
25	表題部	大仙市強首字強首			
		550番39	宅地	423 35	550番1から分筆 〔平成9年12月17日〕
	権利部 所有権	仙北郡西仙北町			平成9年11月10日 第4056号
26	表題部	大仙市強首字強首			
		550番72	宅地	949 97	550番5から分筆 〔平成14年4月2日〕
	権利部 所有権	大仙市			平成21年12月24日 第8776号
27	表題部	大仙市強首字強首			
		560番57	宅地	295 25	560番3から分筆 〔平成15年4月3日〕
	権利部 所有権	仙北郡西仙北町			平成10年6月17日 第1996号
28	表題部	大仙市強首字強首			
		560番25	宅地	8509 26	560番1から分筆 〔平成10年6月23日〕
	権利部 所有権	大仙市			平成21年12月24日 第8776号
29	表題部	大仙市強首字強首			
		560番26	宅地	811 41	560番1から分筆 〔平成10年6月23日〕
	権利部 所有権	大仙市			平成21年12月24日 第8776号
30	表題部	大仙市強首字強首			
		560番31	宅地	1759 30	560番1から分筆 〔平成10年6月23日〕
	権利部 所有権	大仙市			平成21年12月24日 第8776号

* 下線のあるものは抹消事項であることを示す。





請求部	所在	大崎市強首字強首		地番	560番26		
出力尺	1/500	精度区	座標系 番号又は 記号	分類	地図に準ずる図面	種類	土地改良所在図
作成年月日	平成10年6月23日		付年月日 (原図)	補事項			

310184

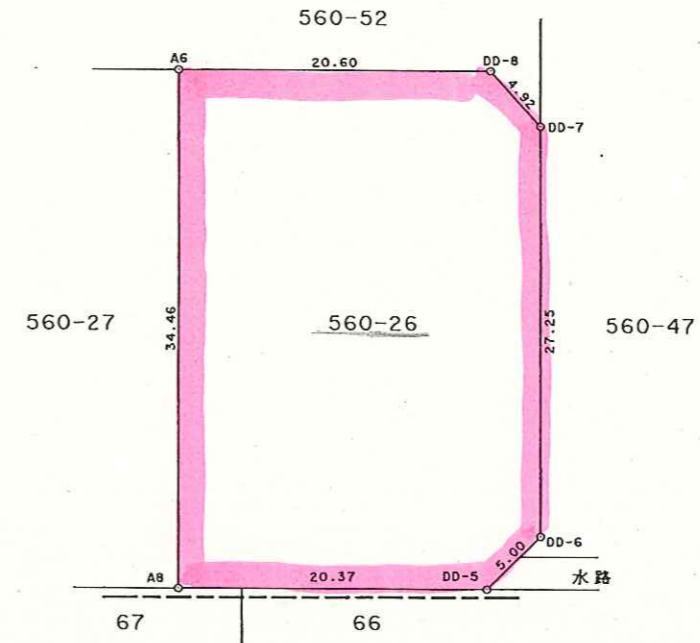
1枚目と同様

地番	5.6.0-2.6	地積測量図 (36/65)
土地の所在	大仙市 仙北郡西仙北町強首字強首	



求積表

地番 1560-26					
NO.	X _n	Y _n	Y _{n+1} -Y _{n-1}	X _n · (Y _{n+1} -Y _{n-1})	距離
A6	-49585.966	-47124.834	-14.653	726583.159798	20.60
AB	-49619.963	-47119.155	25.776	-1279004.166288	34.46
DD-5	-49616.639	-47099.058	23.007	-1141530.013473	20.37
DD-6	-49612.573	-47096.148	-1.597	79231.279081	5.00
DD-7	-49585.694	-47100.655	-8.354	414238.887676	27.25
DD-8	-49582.614	-47104.502	-24.179	1198858.023906	4.92
合計				-1622.829300	
合計面積				811.4146500	
地積				811.41 m ²	



強首字下碇

境界標の種類	筆界(測点番号)
コンクリート杭	A6 AB DD-5 DD-6 DD-7 DD-8
合成樹脂杭	

作製者	西仙北町役場 建設課 伊藤 滋泰 (平成10年6月9日作製)
-----	--------------------------------

囑託者	西仙北町長 小松 隆明	縮尺	1/500
-----	-------------	----	-------