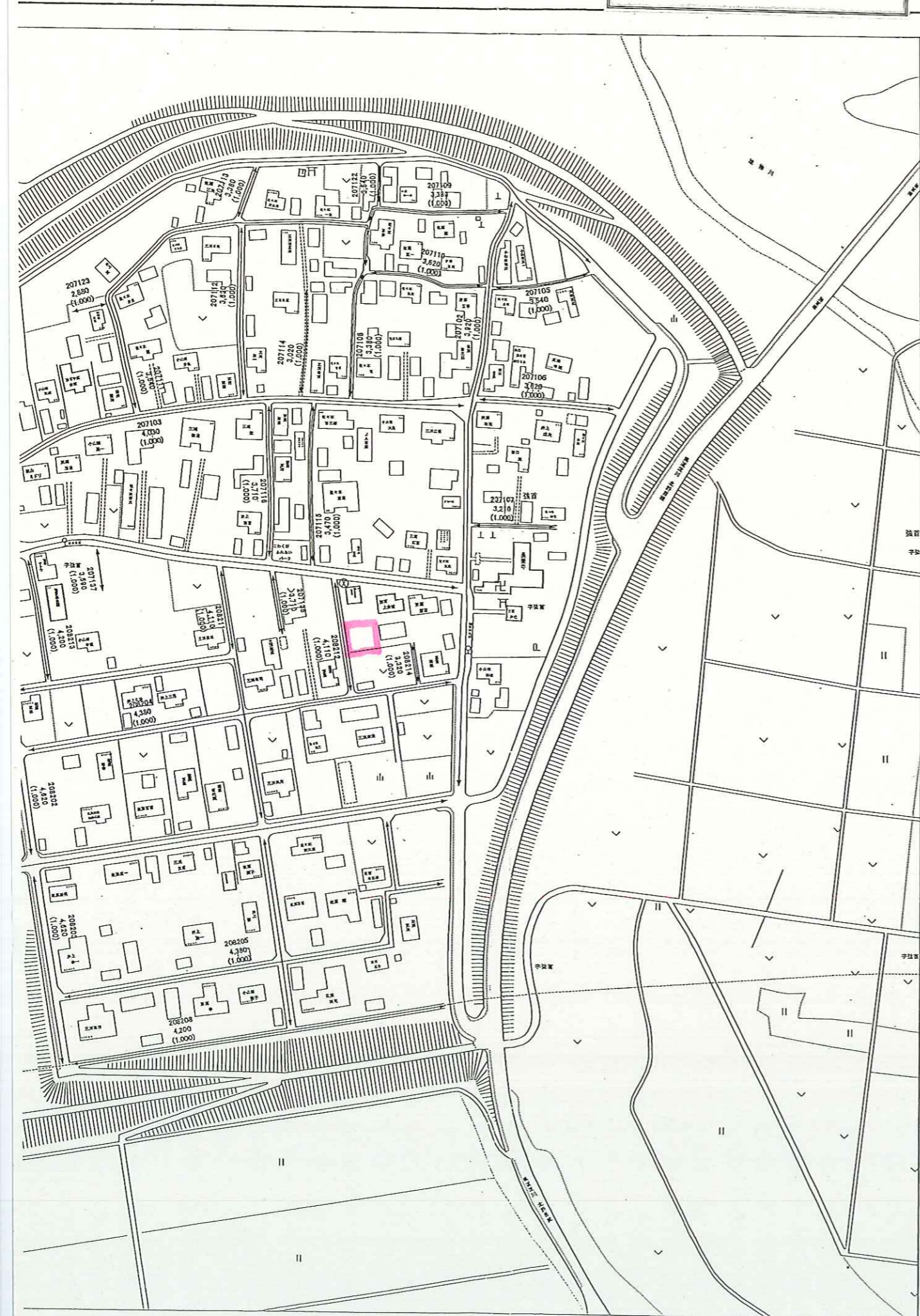
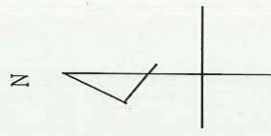


周辺案内図

3 1	表題部	大仙市強首字強首			
		560番32	宅地	712 18 560番1から分筆 〔平成10年6月23日〕	
	権利部 所有権	大仙市		平成21年12月24日 第8776号	
3 2	表題部	大仙市強首字強首			
		630番2	宅地	297 73 630番から分筆 〔平成9年12月17日〕	
	権利部 所有権	仙北郡西仙北町		平成9年11月10日 第4055号	
3 3	表題部	仙北郡中仙町長野字小豆瀬			
		大仙市長野字小豆瀬		平成17年3月22日行政区画変更 平成17年4月4日登記	
		70番	田	1004	
			宅地	1004 00	②③昭和年月日不詳地目変更 〔平成20年2月15日〕
				3883 16	③71番、72番1、73番1、74番1、75番、116番を合筆 〔平成20年6月11日〕
				3777 39	③錯誤 〔平成20年7月10日〕
		70番1		3341 43	①③70番1、70番2に分筆 〔平成20年7月10日〕
			2951 82	③70番1、70番3に分筆 〔平成20年9月16日〕	
	権利部 所有権	大仙市		平成20年6月10日 第1915号	

* 下線のあるものは抹消事項であることを示す。





請求部分	所在	大崎市強首字強首		地番	630番2	種類	土地改良所在図
出力尺縮	1/500	精度分	座標系 番号又は 記号	分類	地図に準ずる図面	補事項	
作成年月日	平成9年12月15日		備付年月日 (原図)				

310232

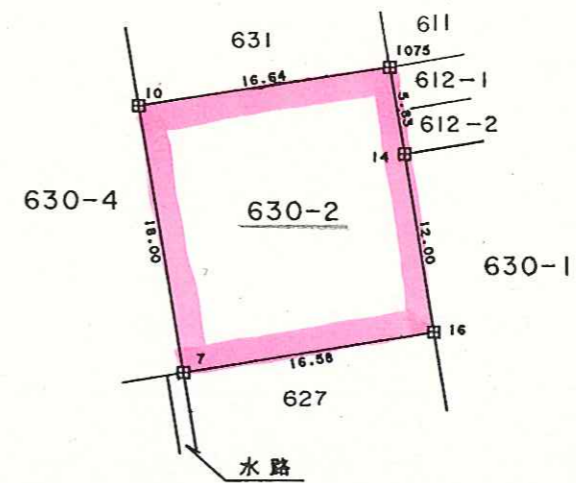
1枚目と同様

地番	630-2	地積測量図 (1/5)
土地の所在	仙北郡西仙北町強首字強首 大仙市	



求積表

NO.	X _n	Y _n	X _n · (Y _{n+1} - Y _{n-1})	距離
10	-49326.192	-46795.653	665903.592000	16.64
7	-49343.949	-46792.705	-952930.343088	18.00
16	-49341.236	-46776.341	-712339.424132	16.58
14	-49329.392	-46778.268	141279.378688	12.00
1075	-49323.631	-46779.205	857491.324935	5.83
合計			-595.471597	
合計面積			297.7357985	
地積			297.73 m ²	



境界標の種類	
コンクリート枕	田

作製者 西仙北町役場 建設課 伊藤 滋泰 (平成9年11月27日作製)

申請人 仙北郡西仙北町長 小松 隆明

縮尺 1/500